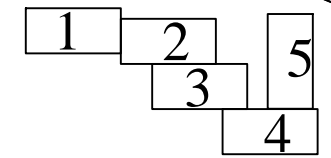


11:05:0103010

Схема расположения листов



:142

:153

:47

Петрозаводская ул.

ул. Петрозаводская

Октябрьский пр-т

Условные обозначения:

- дорога
- красные линии
- граница образуемого земельного участка, испрашиваемого в дальнейшем в краткосрочную аренду на период строительства
- граница устанавливаемого сервитута
- трасса проектируемого газопровода
- граница кадастрового квартала
- граница существующего земельного участка
- обозначение образуемого земельного участка
- надпись кадастрового квартала
- надпись кадастрового номера земельного участка
- проектируемый Напорный коллектор от ДК-1 до ГНС в м. Тентюково
- фактическая отметка
- объекты капитального строительства
- границы охранных зон

Изм.	Кол.уч.	Лист	№ док.	Подп.	Дата
Составил				Трухачева	11.2017г
Поверил				Жилин	11.2017г

Договор N32/17 от 13.10.2017г.

«Напорный канколлектор от ДК-1 до ГНС в м.Тентюково»

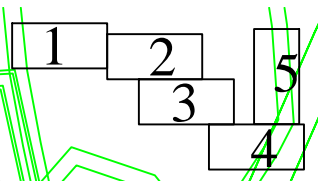
Проект планировки территории (Материалы по обоснованию)

Стадия Лист Листов

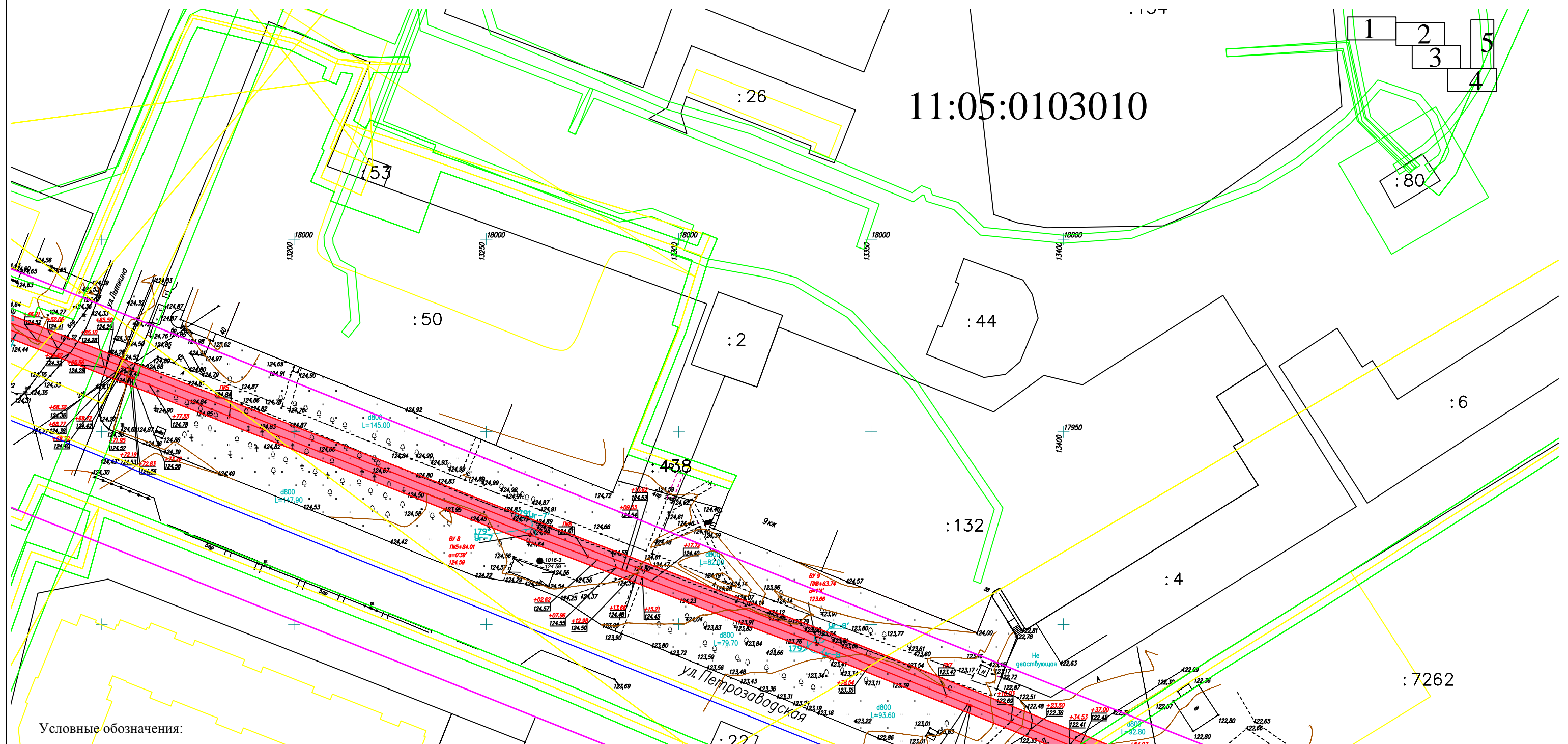
1 5

Схема вертикальной планировки и инженерной подготовки территории, М 1:1000

ООО "Норг-Инжиниринг" 2017г.



11:05:0103010



Условные обозначения:

- дорога
- красные линии
- граница образуемого земельного участка, испрашиваемого в дальнейшем в краткосрочную аренду на период строительства
- граница устанавливаемого сервитута
- трасса проектируемого газопровода
- граница кадастрового квартала
- граница существующего земельного участка
- :391 - обозначение образуемого земельного участка
- 11:05:0105003 - надпись кадастрового квартала
- :304 - надпись кадастрового номера земельного участка
- проектируемый Напорный коллектор от ДК-1 до ГНС в м. Тентюково
- 124,27 - фактическая отметка
- объекты капитального строительства
- границы охранных зон

Договор N32/17 от 13.10.2017г.

«Напорный канколлектор от ДК-1 до ГНС в м.Тентюково»

Изм.	Кол.уч.	Лист	№ док.	Подп.	Дата
Составил				Трухачева	11.2017г.
Поверил				Жилин	11.2017г.

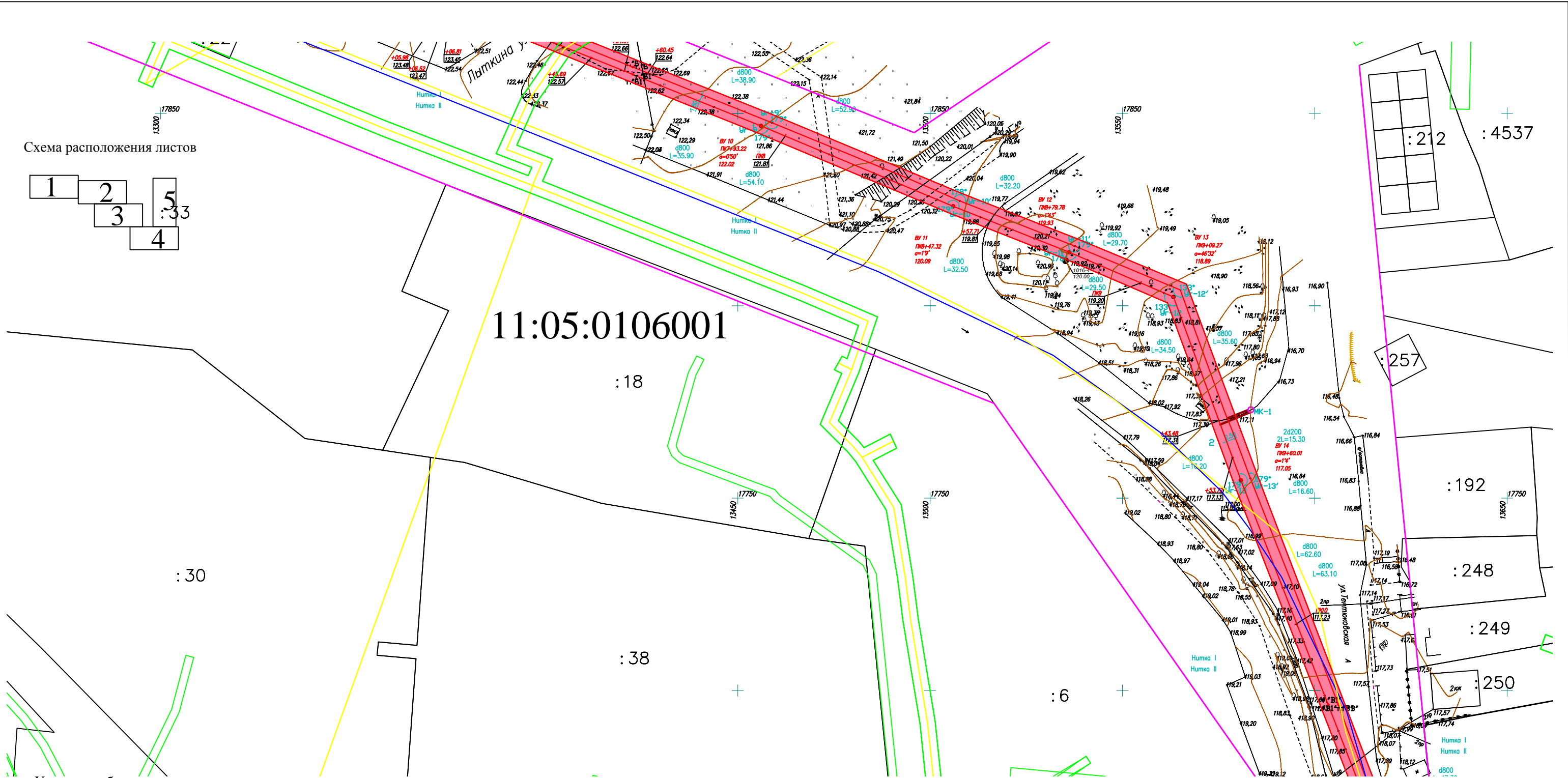
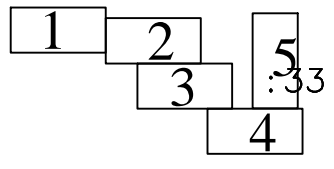
Проект планировки территории (Материалы по обоснованию)

Стадия	Лист	Листов
	2	5

Схема вертикальной планировки и инженерной подготовки территории, М 1:1000

ООО "Норг-Инжиниринг" 2017г.

Схема расположения листов



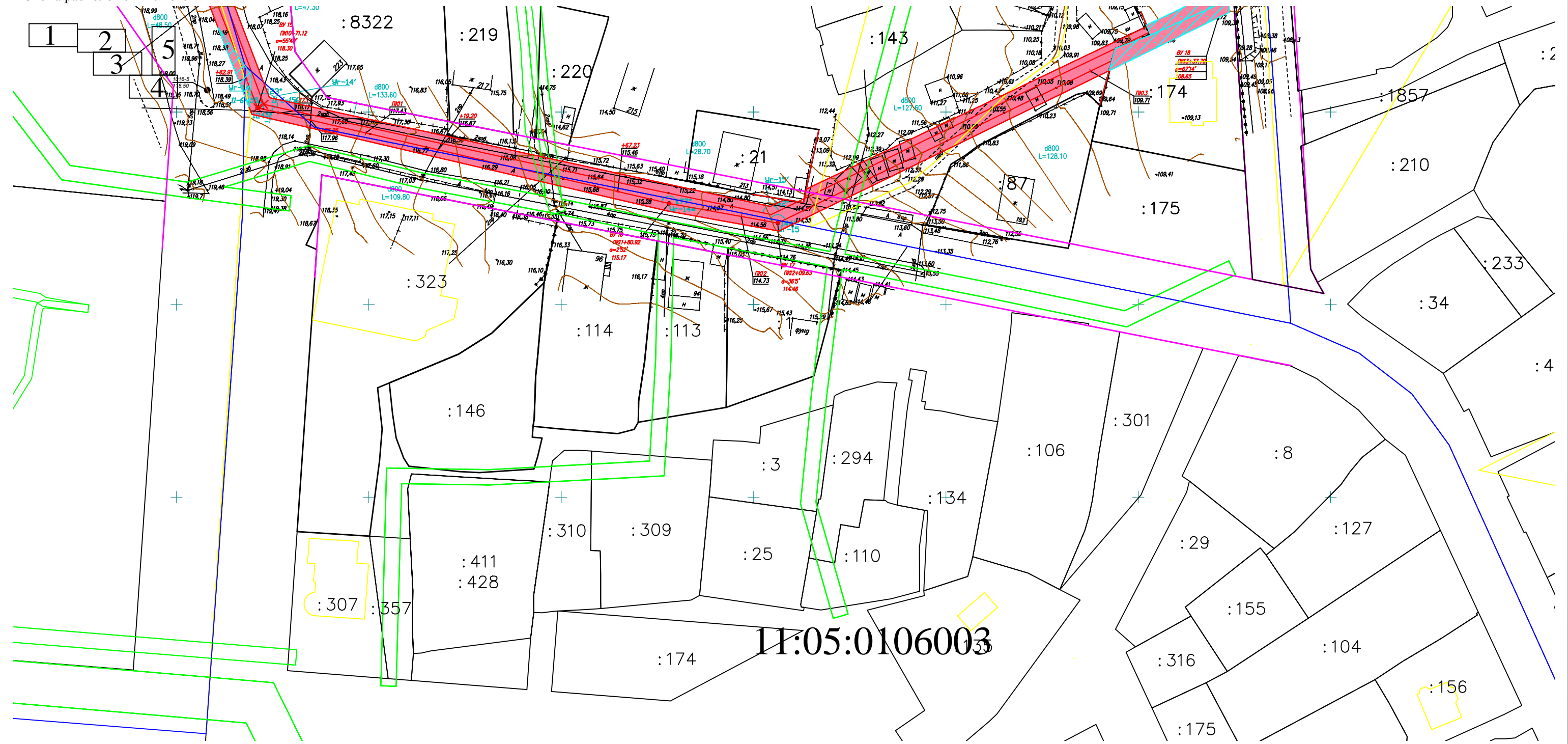
Условные обозначения:

- - - - - дорога
- - - - - красные линии
- - граница образуемого земельного участка, испрашиваемого в дальнейшем в краткосрочную аренду на период строительства
- ▨ - граница устанавливаемого сервитута
- - - - - трасса проектируемого газопровода
- - - - - граница кадастрового квартала
- - - - - граница существующего земельного участка
- 301 - обозначение образуемого земельного участка
- 11:05:0105003 - надпись кадастрового квартала
- 304 - надпись кадастрового номера земельного участка

- - проектируемый Напорный коллектор от ДК-1 до ГНС в м. Тентюково
- 124,27 - фактическая отметка
- - - - - объекты капитального строительства
- - - - - границы охранных зон

Договор N32/17 от 13.10.2017г.					
«Напорный канколлектор от ДК-1 до ГНС в м.Тентюково»					
Изм.	Кол.уч.	Лист	№ док.	Подп.	Дата
	Составил	Трухачева И.П.	Трухачева		11.2017г.
	Поверил	Жилин А.Н.	Жилин		11.2017г.
Проект планировки территории (Материалы по обоснованию)					
Схема вертикальной планировки и инженерной подготовки территории, М 1:1000					
			Стадия	Лист	Листов
				3	5
ООО "Норг-Инжиниринг" 2017г.					

Схема расположения листов

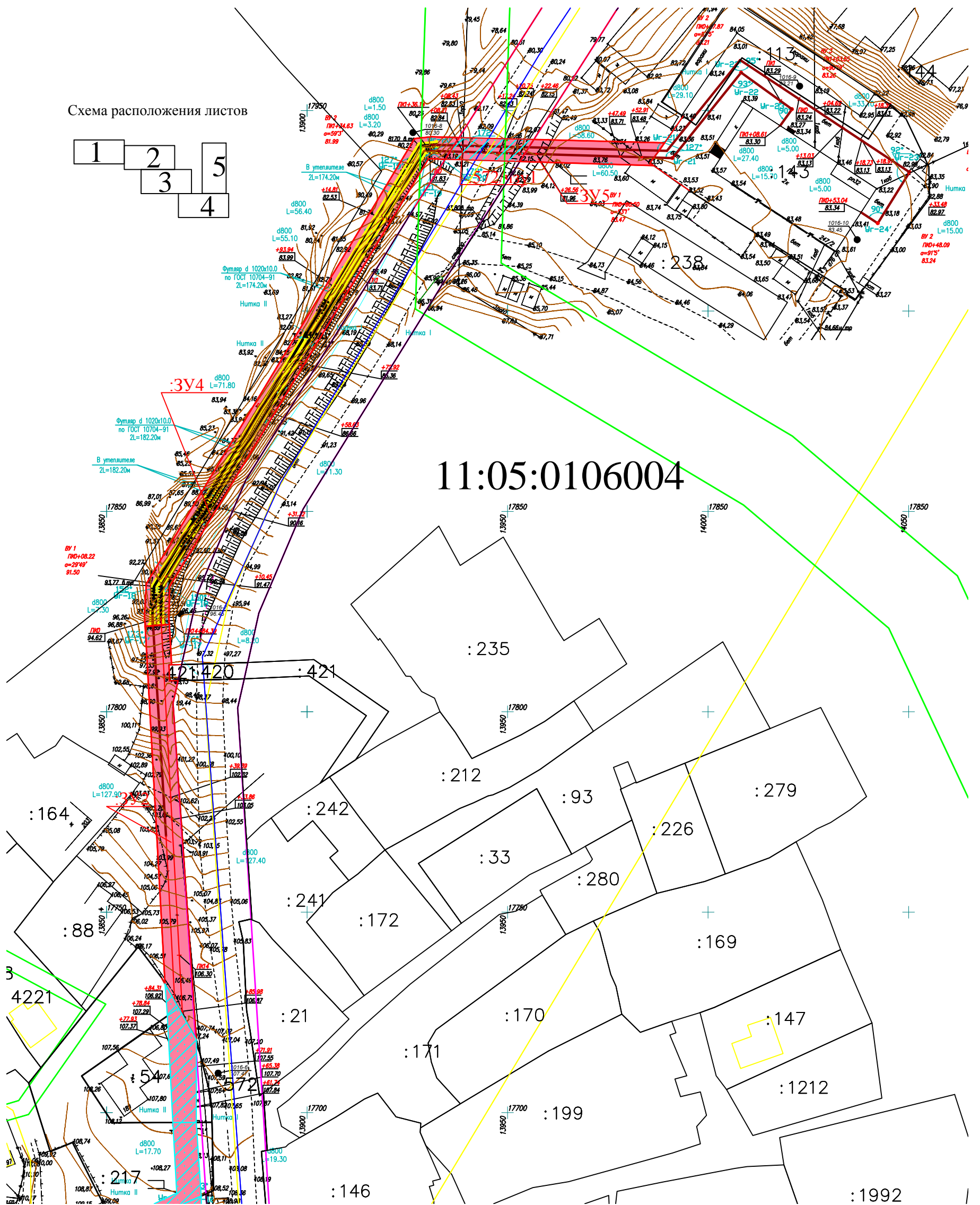
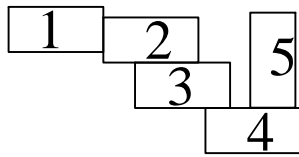


Условные обозначения:

- дорога
- красные линии
- граница образуемого земельного участка, испрашиваемого в дальнейшем в краткосрочную аренду на период строительства
- граница устанавливаемого сервитута
- трасса проектируемого газопровода
- граница кадастрового квартала
- граница существующего земельного участка
- :391 - обозначение образуемого земельного участка
- 11:05:0105003 - надпись кадастрового квартала
- :304 - надпись кадастрового номера земельного участка
- проектируемый Напорный коллектор от ДК-1 до ГНС в м. Тентюково
- 124,27 - фактическая отметка
- объекты капитального строительства
- границы охранных зон

						<i>Договор N32/17 от 13.10.2017г.</i>		
						«Напорный канколлектор от ДК-1 до ГНС в м.Тентюково»		
Изм.	Кол.уч.	Лист	№ док.	Подп.	Дата			
	Составил	Трухачева И.П.	Трухачева		11.2017г.	Проект планировки территории (Материалы по обоснованию)		
	Поверил	Жилин А.Н.	Жилин		11.2017г.			
						Стадия	Лист	Листов
						4 5		
						ООО "Норг-Инжиниринг" 2017г.		

Схема расположения листов



Условные обозначения:

- дорога
- красные линии
- граница образуемого земельного участка, испрашиваемого в дальнейшем в краткосрочную аренду на период строительства
- граница устанавливаемого сервитута
- трасса проектируемого газопровода
- граница кадастрового квартала
- 124,27 - фактическая отметка

- :391 - обозначение образуемого земельного участка
- 11:05:0105003 - надпись кадастрового квартала
- :304 - надпись кадастрового номера земельного участка
- граница существующего земельного участка
- проектируемый Напорный коллектор от ДК-1 до ГНС в м. Тентюково
- границы охранных зон
- объекты капитального строительства

Договор N32/17 от 13.10.2017г.

«Напорный канколлектор от ДК-1 до ГНС в м.Тентюково»

Изм.	Кол.уч.	Лист	№ док.	Подп.	Дата
Составил	Трухачева И.П.	Трухачева			11.2017г.
Поверил	Жилин А.Н.	Жилин			11.2017г.

Проект планировки территории (Материалы по обоснованию)

Стадия	Лист	Листов
	5	5

Схема вертикальной планировки и инженерной подготовки территории, М 1:1000

ООО "Норг-Инжиниринг"
2017г.